

CURRICULUM VITAE


SCHEMA DI CURRICULUM PROFESSIONALE

Il/La sottoscritto/a **MORESCHI MIRCO**, ai sensi dell'art.1, comma 1, lettera g), art.46 ed art.38 del D.P.R. N.445/2000 e consapevole della responsabilità e delle sanzioni penali stabilite dal Codice Penale e dalle leggi speciali in materia nonché delle conseguenze di cui agli artt.43, 71, 75 e 76 del citato Decreto per false attestazioni e mendaci dichiarazioni,

DICHIARA

Sotto la propria responsabilità

Curriculum Vitae Europass



Informazioni personali

Cognome(i)/Nome(i)	Moreschi Mirco		
Indirizzo(i)	Via Cavour, 38 60033 CHIARAVALLE (AN)		
Telefono(i)	071.948958	Mobile	347.3679447
Fax	071.949063		
E-mail	moreschimirco@iol.it		
Pec	moreschimirco@epap.sicurezza postale.it		
Cittadinanza	Italiana		
Data di nascita	29/08/1966		
Sesso	Maschile		

ESPERIENZA LAVORATIVA

- Date **Libero professionista dal 1993**
- Nome e indirizzo del datore di lavoro
- Tipo di azienda o settore

Istruzione e formazione Capacità e competenze personali

Date	1992
Titolo della qualifica rilasciata	DIPLOMA DI LAUREA IN SCIENZE GEOLOGICHE
Università presso la quale è stato conseguito	Università degli Studi di Perugia
Votazione	110/110
Livello nella classificazione nazionale o internazionale	
Date	1993
Titolo della qualifica rilasciata	ABILITAZIONE ALLA PROFESSIONE DI GEOLOGO
Università presso la quale è stato conseguito	Università degli Studi di Perugia
Votazione	
Livello nella classificazione nazionale o internazionale	

Date	25/03/1994
Titolo della qualifica rilasciata	ISCRIZIONE ALL'ORDINE DEI GEOLOGI DELLA REGIONE MARCHE
Ente	ORDINE DEI GEOLOGI
Votazione	
Livello nella classificazione nazionale o internazionale	
Date	2008
Titolo della qualifica rilasciata	ABILITAZIONE PROGETTAZIONE E COORDINATORE DELLA SICUREZZA
Livello nella classificazione nazionale o internazionale	Legge 494-2006
Date	2012
Titolo della qualifica rilasciata	AGGIORNAMENTO COORDINATORE DELLA SICUREZZA
Livello nella classificazione nazionale o internazionale	D. Lgs. 81/08
Date	2009
Titolo della qualifica rilasciata	<i>"MICROZONAZIONE SISMICA E SCENARI NORMATIVI IN ATTESA DEGLI EUROCODICI"</i>
Ente	ORDINE DEI GEOLOGI DELLE MARCHE
Livello nella classificazione nazionale o internazionale	Ore svolte 8 – Crediti Specifici APC effettivamente riconosciuti 8
Date	2009
Titolo della qualifica rilasciata	<i>"APPLICAZIONE DELLE NUOVE NORME TECNICHE PER LE COSTRUZIONI D.M. 14/01/2008"</i>
Ente	ORDINE DEI GEOLOGI DELLE MARCHE
Livello nella classificazione nazionale o internazionale	Ore svolte 9 – Crediti Specifici APC effettivamente riconosciuti 9
Date	2010
Titolo della qualifica rilasciata	<i>"ANALISI DI STABILITA' DEI PENDII IN TERRA dalle condizioni statiche a quelle dinamiche parametri e verifiche secondo le norme tecniche per le costruzioni D.M. 14/01/2008"</i>
Ente	ORDINE DEI GEOLOGI DELLE MARCHE
Livello nella classificazione nazionale o internazionale	Ore svolte 8 – Crediti Specifici APC effettivamente riconosciuti 8
Date	2010
Titolo della qualifica rilasciata	<i>INDAGINI GEOFISICHE NELLE NTC 2008 DALLA SISMOLOGIA MODERNA ALLA MODERNA SISMICA APPLICATA"</i>
Ente	ORDINE DEI GEOLOGI DELLE MARCHE
Livello nella classificazione nazionale o internazionale	Ore svolte 8 – Crediti Specifici APC effettivamente riconosciuti 8
Date	2010
Titolo della qualifica rilasciata	<i>Corso "PROCESSI DI INSTABILITA' IN AMMASSI ROCCIOSI: ANALISI E RIMEDI"</i>
Ente	ORDINE DEI GEOLOGI DELLE MARCHE
Livello nella classificazione nazionale o internazionale	Ore svolte 9 – Crediti Specifici APC effettivamente riconosciuti 9

Date	2012
Titolo della qualifica rilasciata	<i>"MICROZONAZIONE SISMICA E PIANIFICAZIONE URBANISTICA" - JESI</i>
Ente	ORDINE DEI GEOLOGI DELLE MARCHE
Livello nella classificazione nazionale o internazionale	Ore svolte 13 – Crediti Specifici APC effettivamente riconosciuti 13
Date	2013
Titolo della qualifica rilasciata	<i>SISTEMI INFORMATIVI TERRITORIALI G.I.S. CON SOFTWARE OPEN SOURCE QUANTUM GIS PRATICO</i>
Ente	MOLITEC
Livello nella classificazione nazionale o internazionale	Ore svolte 32 – Crediti Specifici APC effettivamente riconosciuti 32
Date	2014
Titolo della qualifica rilasciata	<i>CONSERVAZIONE E MANUTENZIONE DELLE OPERE E DEL TERRITORIO – ANCONA A - Alluvioni e Opere Idrauliche B - Monumenti e Beni Culturali C - Frane e Opere di stabilizzazione Visita Tecnica Frana di Ancona</i>
Ente	ALTA SCUOLA - PERUGIA
Livello nella classificazione nazionale o internazionale	Ore svolte 32 – Crediti Specifici APC effettivamente riconosciuti 24
Date	2014
Titolo della qualifica rilasciata	<i>NORME IN MATERIA DI URBANISTICA PAESAGGISTICA E DI ASSETTO DEL TERRITORIO VERIFICA DI COMPATIBILITA' IDRAULICA E INVARIANZA IDRAULICA DGR 53 DEL 27/01/2014</i>
Ente	ORDINE DEI GEOLOGI DELLE MARCHE
Livello nella classificazione nazionale o internazionale	Ore svolte 5 – Crediti Specifici APC effettivamente riconosciuti 5
Date	2015
Titolo della qualifica rilasciata	<i>MODELLISTICA IDRAULICA E IDROLOGICA CON HEC RAS ED HEC HMS SOFTWARE OPEN SOURCE</i>
Ente	MOLITEC
Livello nella classificazione nazionale o internazionale	Ore svolte 28 – Crediti Specifici APC effettivamente riconosciuti 28
Date	2018
Titolo della qualifica rilasciata	AGGIORNAMENTO COORDINATORE DELLA SICUREZZA
Livello nella classificazione nazionale o internazionale	D. Lgs. 81/08

CAPACITÀ E COMPETENZE

PERSONALI

Acquisite nel corso della vita e della carriera ma non necessariamente riconosciute da certificati e diplomi ufficiali.

MADRELINGUA | ITALIANA

ALTRE LINGUE

- | | |
|---------------------------------|----------------|
| | INGLESE |
| • Capacità di lettura | BUONO |
| • Capacità di scrittura | BUONO |
| • Capacità di espressione orale | BUONA |

CAPACITÀ E COMPETENZE RELAZIONALI

Vivere e lavorare con altre persone, in ambiente multiculturale, occupando posti in cui la comunicazione è importante e in situazioni in cui è essenziale lavorare in squadra (ad es. cultura e sport), ecc.

CAPACITÀ E COMPETENZE ORGANIZZATIVE

Ad es. coordinamento e amministrazione di persone, progetti, bilanci; sul posto di lavoro, in attività di volontariato (ad es. cultura e sport), a casa, ecc.

CAPACITÀ E COMPETENZE TECNICHE

Con computer, attrezzature specifiche, macchinari, ecc.

CAPACITÀ E COMPETENZE ARTISTICHE

Musica, scrittura, disegno ecc.

ALTRE CAPACITÀ E COMPETENZE


Competenze non precedentemente indicate.

PATENTE O PATENTI | Patente B

Allegati | Elenco lavori eseguiti

Informativa ai sensi dell'art.13 del D. Lgs.196/2003: Il/La sottoscritto/a dichiara inoltre di essere informato/a, ai sensi e per gli effetti di cui al D. Lgs.196/2003 e s.m.e.l., che i dati sopra riportati sono prescritti dalle disposizioni vigenti ai fini del procedimento per il quale sono richiesti e verranno utilizzati esclusivamente a tale scopo, la mancata presentazione o rifiuto di questi dati, permette l'avvio della procedura amministrativa per la quale è prodotta la seguente dichiarazione.

Chiaravalle 28/04/2020


FIRMA

Coordinamento della sicurezza per la progettazione ed esecuzione dei lavori (D.Lgs. n. 81/2008 s.m.i.);

N.	DENOMINAZIONE INTERVENTO (Descrizione sintetica)	CAT.	COMMITTENTE	IMPORTO DEI LAVORI	QUALIFICA DELL' INTERVENTO	PREST. ESEGUITA	RUOLO SVOLTO	STATO DEL PROGETTO	DATA SVOLGIMENTO DEL SERVIZIO
01	Interventi di manutenzione del Fiume Chienti nel tratto Bavarreto-Castello di Serravalle: incarico di Coordinamento della Sicurezza in fase di esecuzione lavori	CSE	COMUNE DI SERRAVALLE DEL CHIENTI	€ 69.000	NUOVO	CSE	TITOLARE	In corso	2019
02	Lavori di consolidamento e messa in sicurezza del movimento franoso e di sistemazione della rete di fognatura ed acquedotto sul versante Sud frazione Collina Comune di Santa Maria Nuova	CSP CSE	ING. ENRICO GARA	€ 344.000		CSP	COLLABORATORE	In corso	2020
	PROGRAMMA DI SVILUPPO RURALE 2014 – 2010 - MISURA 8 MISURA - 8.3 - FA 5E Sostegno alla prevenzione dei danni arrecati alle foreste da incendi, calamità naturali ed eventi catastrofici Operazione A), Azione 1 - Investimenti destinati a ridurre il rischio di incendi SISTEMAZIONE STRADE	CSP CSE	UNIONE MONTANA ALTA VALLE DEL METAURO	€ 424.738,87		CSP CSE	TITOLARE	In corso	2021
03	“Progetto realizzazione opere idrauliche di regimentazione acque e stabilizzazione versante nord del centro abitato di santa maria nuova” e sistemazione della rete di fognatura su via Morichini – SANTA MARIA NUOVA (AN)	CSP CSE	AMMINISTRAZIONE COMUNALE SANTA MARIA NUOVA	€ 100.000		CSP	TITOLARE	In corso	2021



*PE = Progetto Esecutivo – PD = Progetto Definitivo – PP = Progetto Preliminare – CSE = Coordinatore della sicurezza

Chiaravalle 31 Agosto 2020

moreschi mirco - geologo: via Cavour n° 38 – 60033 CHIARAVALLE (AN) tel: 071/948958 – 347/3679447

p.i. 01393400427 c.f. MRS MRC 66M29 I251T e-mail: moreschimirco66@gmail.com - [moreschimirco.com](http://www.moreschimirco.com) - moreschimirco66@gmail.com - [moreschimirco66@gmail.com](http://www.moreschimirco.com) - [moreschimirco66@gmail.com](http://www.moreschimirco.com)

Studi ed indagini geologiche e geotecniche INFRASTRUTTURE – FOGNE – ACQUEDOTTI - DEPURAZIONE

N.	DENOMINAZIONE INTERVENTO (Descrizione sintetica)	CAT.	COMMITTENTE	IMPORTO DEI LAVORI	QUALIFICA DELL' INTERVENTO	PREST. ESEGUITA	RUOLO SVOLTO	STATO DEL PROGETTO	DATA SVOLGIMENTO DEL SERVIZIO
	Ampliamento dell'impianto di depurazione di Jesi località "Ponte della Barchetta" in comune di Jesi (AN)	Geologia geotecnica	MULTISERVIZI s.p.a. ANCONA	€ 750.000	NUOVO	PE	TITOLARE	Opera ultimata	Febbraio 2006
	Ampliamento dell'impianto di depurazione di Falconara località "Vallechiara" in comune di Falconara M.ma (AN)	Geologia geotecnica	MULTISERVIZI s.p.a. ANCONA	€ 750.000	NUOVO	PE	TITOLARE	Opera ultimata	Febbraio 2006
	Costruzione di una piattaforma presso l'impianto di Jesi per l'essiccamento termico dei fanghi di depurazione località "Ponte della Barchetta" in comune di Jesi (AN)	Geologia geotecnica	MULTISERVIZI s.p.a. ANCONA		NUOVO	PE	TITOLARE	Opera ultimata	Luglio 2006
	Indagine geognostica per i lavori di completamento delle opere di collettamento del comune di Matelica (Progetto Generale)	Geologia geotecnica	MULTISERVIZI s.p.a. ANCONA	€ 900.000	NUOVO	PD	TITOLARE	Opera ultimata	Ottobre 2006
	Indagine geognostica per i lavori di completamento delle opere di collettamento del comune di Matelica (1° Lotto Esecutivo)	Geologia geotecnica	MULTISERVIZI s.p.a. ANCONA		NUOVO	PE	TITOLARE	Opera ultimata	Ottobre 2006
	Progetto di ampliamento dell'impianto di depurazione da 40.000 a 60.000 a.e. sito in via Bianchini Comune di Carbonera (TV)	Geologia geotecnica	SIA (Treviso)	€ 917.500	NUOVO	PE	TITOLARE	Opera ultimata	Giugno 2007
	Progetto di Ampliamento del Depuratore di Belvedere Ostrense (AN)	Geologia geotecnica	MULTISERVIZI s.p.a. ANCONA	€ 528.000	NUOVO	PE	TITOLARE	Opera ultimata	Settembre 2007
	Raddoppio delle linee idriche dell'acquedotto di Castelleone di Suasa	Geologia geotecnica	MULTISERVIZI s.p.a. ANCONA	€ 600.000	NUOVO	PE	TITOLARE	Opera ultimata	Marzo 2008
	Lavori di costruzione del 3° sedimentatore del depuratore di Falconara M.ma "Vallechiara"	Geologia geotecnica	MULTISERVIZI s.p.a. ANCONA	€ 130.000	NUOVO	PE	TITOLARE	Opera ultimata	Marzo 2008
	Indagine geognostica per i lavori di completamento delle opere di collettamento del comune di Matelica (2° Lotto Esecutivo)	Geologia geotecnica	MULTISERVIZI s.p.a. ANCONA		NUOVO	PE	TITOLARE	Opera ultimata	Giugno 2008

*PE = Progetto Esecutivo – PD = Progetto Definitivo – PP = Progetto Preliminare – CSE = Coordinatore della sicurezza

Chiaravalle 31 Agosto 2020


moreschi mirco - geologo: via Cavour n° 38 – 60033 CHIARAVALLE (AN) tel: 071/948958 – 347/3679447
 p.i. 01393400427 c.f. MRS MRC 66M29 I251T e-mail: moreschimirco66@gmail.com - moreschimirco66@gmail.com - moreschimirco66@gmail.com - moreschimirco66@gmail.com

N.	DENOMINAZIONE INTERVENTO (Descrizione sintetica)	CAT.	COMMITTENTE	IMPORTO DEI LAVORI	QUALIFICA DELL' INTERVENTO	PREST. ESEGUITA	RUOLO SVOLTO	STATO DEL PROGETTO	DATA SVOLGIMENTO DEL SERVIZIO
	Indagine geognostica per i lavori di completamento delle opere di collettamento del comune di Matelica Intervento su via Umberto 1° incrocio via D. Chiesa (3° Lotto Esecutivo 1° stralcio)	Geologia geotecnica	MULTISERVIZI s.p.a. ANCONA	€ 87.427	NUOVO	PE	TITOLARE	Opera ultimata	Maggio 2008
	Studio di fattibilità delle opere di collettamento delle fogne di Montecarotto	Geologia geotecnica	MULTISERVIZI s.p.a. ANCONA		NUOVO	PP	TITOLARE	In corso	Ottobre 2009
	Indagine geognostica nel depuratore di Civitanova Marche (MC)	Geologia geotecnica	MULTISERVIZI s.p.a. ANCONA		NUOVO	PE	TITOLARE	Opera ultimata	Gennaio 2009
	Indagine geognostica per i lavori di completamento delle opere di collettamento del comune di Matelica Intervento su via Umberto 1° incrocio via D. Chiesa (3° Lotto Esecutivo 1° stralcio) –ADEGUAMENTO SISMICO-	Geologia geotecnica	MULTISERVIZI s.p.a. ANCONA	€ 87.427	NUOVO	PE	TITOLARE	Opera ultimata	Maggio 2010
	Indagine geognostica per il completamento delle opere di collettamento fognario del comune di Matelica (lotto 3 – 2° stralcio) e Cerreto D'Esì -	Geologia geotecnica	MULTISERVIZI s.p.a. ANCONA		NUOVO	PE	TITOLARE	In corso	Maggio 2010
	Indagine geologica relativa ai lavori di realizzazione del cunicolo di protezione della condotta di Gorgovivo in Comune Chiaravalle interferenza con Autostrada A14	Geologia geotecnica	MULTISERVIZI s.p.a. ANCONA		NUOVO	PE	TITOLARE	Opera ultimata	Maggio 2011
	Indagine geognostica per i lavori di manutenzione straordinaria del Serbatoio in Comune di Mergo località Santa Marciana	Geologia geotecnica	MULTISERVIZI s.p.a. ANCONA		NUOVO	PE	TITOLARE	Opera ultimata	Maggio 2011
	Incarico geologico per il Progetto denominato "estensione reti fognarie in zona via Esino Comune di Jesi".	Geologia geotecnica	MULTISERVIZI s.p.a. ANCONA		NUOVO	PE	TITOLARE	Opera ultimata	Dicembre 2011
	Ampliamento depuratore in località Villa Poticcio Comune di Castelfidardo	Geologia geotecnica	ACQUAMBIENTE	€ 1.860.000	NUOVO	PE	TITOLARE	Opera ultimata	Settembre 2014



*PE = Progetto Esecutivo – PD = Progetto Definitivo – PP = Progetto Preliminare – CSE = Coordinatore della sicurezza

Chiaravalle 31 Agosto 2020


moreschi mirco - geologo: via Cavour n° 38 – 60033 CHIARAVALLE (AN) tel: 071/948958 – 347/3679447
 p.i. 01393400427 c.f. MRS MRC 66M29 I251T e-mail: moreschimirco66@gmail.com - moreschimirco66@gmail.com - moreschimirco66@gmail.com - moreschimirco66@gmail.com

N.	DENOMINAZIONE INTERVENTO (Descrizione sintetica)	CAT.	COMMITTENTE	IMPORTO DEI LAVORI	QUALIFICA DELL' INTERVENTO	PREST. ESEGUITA	RUOLO SVOLTO	STATO DEL PROGETTO	DATA SVOLGIMENTO DEL SERVIZIO
	Indagine geologica per i lavori di consolidamento della cabina REMI (G01) in località Torrette Comune di Ancona	Geologia geotecnica	MULTISERVIZI s.p.a. ANCONA		NUOVO	PE	TITOLARE	Opera ultimata	Luglio 2014
	Indagine geologica e geotecnica per le opere di collettamento in via Ponte Pio Comune di Jesi (AN)	Geologia geotecnica	MULTISERVIZI s.p.a. ANCONA		NUOVO	PE	TITOLARE	Opera ultimata	Settembre 2014
	Relazione per definire l'azione sismica ed individuare la categoria di sottosuolo di riferimento per il Progetto di "Opere di collettamento delle acque reflue da Monterado capoluogo alla frazione "Ponterio" (AN)	Geologia geotecnica	MULTISERVIZI s.p.a. ANCONA		NUOVO	PE	TITOLARE	Opera ultimata	Luglio 2014
	Opere di completamento collettori fognari zona Nord di Camerano indagine geologica - geotecnica	Geologia geotecnica	MULTISERVIZI s.p.a. ANCONA		NUOVO	PE	TITOLARE	Opera ultimata	Novembre 2014
	Indagine geologica per i lavori di ampliamento del fabbricato del Consorzio Gorgovivo, sito in via Serralta comune di Serra San Quirico piano casa l.r. n. 22/2009	Geologia geotecnica	CONSORZIO GORGOVIVO		NUOVO	PE	TITOLARE	In corso	Novembre 2014
	Incarico geologico per il Progetto denominato "Estensione reti fognarie in zona via Esino Comune di Jesi".	Geologia geotecnica	MULTISERVIZI s.p.a. ANCONA		NUOVO	PE	TITOLARE	Opera ultimata	Marzo 2015
	Indagine geologica sui terreni di fondazione della cabina Enel interessata da dissesti a servizio del depuratore del comune di Fabriano in via Bachelet	Geologia geotecnica	MULTISERVIZI s.p.a. ANCONA		NUOVO	PE	TITOLARE	Opera ultimata	Gennaio 2015
	Indagine geologica sul fosso interessato da dissesti in coincidenza di una scarico fognario in via Paradiso in Comune di Ostra	Geologia geotecnica	MULTISERVIZI s.p.a. ANCONA		NUOVO	PE	TITOLARE	Opera ultimata	Gennaio 2015
	Estendimento della fognatura in via Ruffilli del comune di Chiaravalle e Falconara	Geologia geotecnica	MULTISERVIZI s.p.a. ANCONA		NUOVO	PE	TITOLARE	Opera ultimata	Marzo 2015
	Costruzione di una nuova rete fognaria in via Marcelliana via Leonardo da Vinci comune di Polverigi	Geologia geotecnica	MULTISERVIZI s.p.a. ANCONA		NUOVO	PE	TITOLARE	Opera ultimata	Marzo 2015

*PE = Progetto Esecutivo – PD = Progetto Definitivo – PP = Progetto Preliminare – CSE = Coordinatore della sicurezza

Chiaravalle 31 Agosto 2020

moreschi mirco - geologo: via Cavour n° 38 – 60033 CHIARAVALLE (AN) tel: 071/948958 – 347/3679447
p.i. 01393400427 c.f. MRS MRC 66M29 I251T e-mail: moreschimirco66@gmail.com - [moreschimirco.com](http://www.moreschimirco.com) - moreschimirco66@gmail.com - [moreschimirco.com](http://www.moreschimirco.com) - [moreschimirco.com](http://www.moreschimirco.com)



N.	DENOMINAZIONE INTERVENTO (Descrizione sintetica)	CAT.	COMMITTENTE	IMPORTO DEI LAVORI	QUALIFICA DELL' INTERVENTO	PREST. ESEGUITA	RUOLO SVOLTO	STATO DEL PROGETTO	DATA SVOLGIMENTO DEL SERVIZIO
	Indagine geologica sui terreni di fondazione della stazione di sollevamento interessata da dissesti in località Pietralacroce comune di Ancona	Geologia geotecnica	MULTISERVIZI s.p.a. ANCONA		NUOVO	PE	TITOLARE	Opera ultimata	Marzo 2015
	Indagine geologica sui terreni di fondazione della nuova stazione di acque reflue in via Galoppo tra i comuni di Chiaravalle e Montemarciano (AN)	Geologia geotecnica	MULTISERVIZI s.p.a. ANCONA		NUOVO	PE	TITOLARE	Opera ultimata	Marzo 2015
	Indagine geologica su una condotta fognaria sita su un versante interessato da dissesti in località San Pietro comune di Arcevia	Geologia geotecnica	MULTISERVIZI s.p.a. ANCONA		NUOVO	PE	TITOLARE	Opera ultimata	Giugno 2015
	Progetto di consolidamento del versante a valle del Depuratore Comunale interessato da dissesti nel Comune di Morro D'Alba	Geologia geotecnica	MULTISERVIZI s.p.a. ANCONA		NUOVO	PE	TITOLARE	Opera ultimata	Giugno 2015
	Completamento opere di collettamento fognario del Comune di Ostra.	Geologia geotecnica	MULTISERVIZI s.p.a. ANCONA		NUOVO	PE	TITOLARE	Opera ultimata	Giugno 2015
	Indagine geologica-geotecnica sull'area di proprietà Anconambiente in zona Zipa comune di Ancona	Geologia geotecnica	MULTISERVIZI s.p.a. ANCONA		NUOVO	PE	TITOLARE	Opera ultimata	Giugno 2015
	Indagine geologica su una condotta fognaria sita su un versante interessato da dissesti in via Santa Barbara Comune di Ostra	Geologia geotecnica	MULTISERVIZI s.p.a. ANCONA		NUOVO	PE	TITOLARE	Opera ultimata	Giugno 2015
	Indagine geologica sul depuratore in Comune di Cuneo	Geologia geotecnica	Ingegneria Ambiente		NUOVO	PE	TITOLARE	Opera ultimata	Giugno 2013



*PE = Progetto Esecutivo – PD = Progetto Definitivo – PP = Progetto Preliminare – CSE = Coordinatore della sicurezza

Chiaravalle 31 Agosto 2020

moreschi mirco - geologo: via Cavour n° 38 – 60033 CHIARAVALLE (AN) tel: 071/948958 – 347/3679447

p.i. 01393400427 c.f. MRS MRC 66M29 I251T e-mail: moreschimirco66@gmail.com - moreschimirco.com - moreschimirco@epap.sicurezza postale.it

N.	DENOMINAZIONE INTERVENTO (Descrizione sintetica)	CAT.	COMMITTENTE	IMPORTO DEI LAVORI	QUALIFICA DELL' INTERVENTO	PREST. ESEGUITA	RUOLO SVOLTO	STATO DEL PROGETTO	DATA SVOLGIMENTO DEL SERVIZIO
	Indagine geologica sui lavori di adeguamento del depuratore in Comune di Sossano (VI)	Geologia geotecnica	ACQUE VICENTINE		NUOVO	PE	TITOLARE		2015
	Indagine geologica depuratore in Comune di Martinengo (BG)	Geologia geotecnica	UNIACQUE		NUOVO	PE	TITOLARE	Opera ultimata	Giugno 2018
	Indagine geologica depuratore in Comune di Bagnatica (BG)	Geologia geotecnica	UNIACQUE		NUOVO	PE	TITOLARE	Opera ultimata	Giugno 2018
	Indagine geologica sui lavori di adeguamento del depuratore in Comune di Filecchio Pedona (MS)	Geologia geotecnica	GAIA		NUOVO	PE	TITOLARE		Giugno 2019
	Indagine geologica sui lavori di adeguamento del depuratore in Comune di Lizzano (LU)	Geologia geotecnica	GAIA		NUOVO	PE	TITOLARE		Giugno 2019
	Indagine geologica sui lavori di adeguamento del depuratore in Comune di Sillano (PT)	Geologia geotecnica	GAIA		NUOVO	PE	TITOLARE		Giugno 2019
	Indagine geologica sui lavori di adeguamento del depuratore in Comune di Olivola (PT)	Geologia geotecnica	GAIA		NUOVO	PE	TITOLARE		Giugno 2019
	Indagine geologica sui lavori di adeguamento del depuratore in Comune di San Donnino (PT)	Geologia geotecnica	GAIA		NUOVO	PE	TITOLARE		Giugno 2019
	Indagine geologica sui lavori di adeguamento del depuratore in Comune di Santhia (VC)	Geologia geotecnica	SERVIZIO IDRICO INTEGRATO DEL BIELLESE		NUOVO	PE	TITOLARE		Febbraio 2021
	Indagine geologica su una condotta fognaria e adeguamento depuratore in Comune di Taleggio (BG)	Geologia geotecnica	UNIACQUE		NUOVO	PE	TITOLARE		Giugno 2021



*PE = Progetto Esecutivo – PD = Progetto Definitivo – PP = Progetto Preliminare – CSE = Coordinatore della sicurezza

Chiaravalle 31 Agosto 2020

moreschi mirco - geologo: via Cavour n° 38 – 60033 CHIARAVALLE (AN) tel: 071/948958 – 347/3679447
 p.i. 01393400427 c.f. MRS MRC 66M29 I251T e-mail: moreschimirco66@gmail.com - moreschimirco.com - moreschimirco66@gmail.com - moreschimirco66@gmail.com - moreschimirco66@gmail.com

N.	DENOMINAZIONE INTERVENTO (Descrizione sintetica)	CAT.	COMMITTENTE	IMPORTO DEI LAVORI	QUALIFICA DELL' INTERVENTO	PREST. ESEGUITA	RUOLO SVOLTO	STATO DEL PROGETTO	DATA SVOLGIMENTO DEL SERVIZIO
	Incarico professionale per servizi tecnici di ingegneria ed architettura denominato "realizzazione del collettore di gronda e relativa vasca di prima pioggia" – lotto 2 FALCONARA MARITTIMA	Geologia geotecnica	VIVASERVIZI		NUOVO	PP	TITOLARE		2021

*PE = Progetto Esecutivo – PD = Progetto Definitivo – PP = Progetto Preliminare – CSE = Coordinatore della sicurezza

Chiaravalle 31 Agosto 2020



moreschi mirco - geologo: via Cavour n° 38 – 60033 CHIARAVALLE (AN) tel: 071/948958 – 347/3679447

p.i. 01393400427 c.f. MRS MRC 66M29 I251T e-mail: moreschimirco66@gmail.com - moreschimirco.com - moreschimirco66@gmail.com - moreschimirco66@gmail.com - moreschimirco66@gmail.com

Studi ed indagini geologiche e geotecniche EDILIZIA PUBBLICA E PRIVATA

N.	DENOMINAZIONE INTERVENTO (Descrizione sintetica)	CAT.	COMMITTENTE	IMPORTO DEI LAVORI	QUALIFICA DELL' INTERVENTO	PREST. ESEGUITA	RUOLO SVOLTO	STATO DEL PROGETTO	DATA SVOLGIMENTO DEL SERVIZIO
	Indagine geologica e geotecnica inerente l'Ampliamento Autogrill di Esino_Ovest Comune di Chiaravalle (AN)	Geologia geotecnica	Studio Gregorelli Autogrill Spa		NUOVO	PE	TITOLARE	Opera ultimata	Gennaio 2011
	Indagine geologica e geotecnica inerente l'Ampliamento Autogrill di Metauro Est Comune di Mondolfo (PU)	Geologia geotecnica	Studio Gregorelli Autogrill Spa		NUOVO	PE	TITOLARE	Opera ultimata	Luglio 2011
	Attività specialistiche concernenti gli aspetti geologici ed autorizzazione ambientale (Valutazione di impatto Ambientale, Vas, Autorizzazione Paesaggistica) per gli "interventi di completamento per la riduzione del rischio idrogeologico nei fossi in località Castelferretti Comune di Falconara M.ma"	Geologia geotecnica	PROVINCIA ANCONA	€ 3.100.000	NUOVO	PD	TITOLARE	Opera ultimata	Luglio 2011
	Analisi dei dissesti di un versante in via Aldo Moro Comune di Santa Maria Nuova (AN)	Geologia geotecnica	AMMINISTRAZIONE COMUNALE DI S. MARIA NUOVA (AN)	€ 50.000	NUOVO	PE	TITOLARE	Opera ultimata	Gennaio 2012
	Indagine geologica per la verifica sismica dell'Asilo Nido di via Damiano Chiesa comune di Camerano (AN)	Geologia geotecnica	COMUNE DI CAMERANO		NUOVO	PE	TITOLARE	Opera ultimata	Gennaio 2013
	Indagine geologica e geotecnica inerente i lavori di ristrutturazione del "PALAZZO LEOPARDI" Sede della Regione Marche in via Tiziano Comune di Ancona	Geologia geotecnica	INAIL		NUOVO	PE	TITOLARE	In corso	Luglio 2014
	Progetto per la Costruzione di un colombario per n° 248 Loculi nel settore D del Cimitero del Capoluogo PROGETTO PRELIMINARE	Geologia geotecnica	COMUNE DI CHIARAVALLE		NUOVO	PE	TITOLARE	In corso	Marzo 2015




*PE = Progetto Esecutivo – PD = Progetto Definitivo – PP = Progetto Preliminare – CSE = Coordinatore della sicurezza

Chiaravalle 31 Agosto 2020

moreschi mirco - geologo: via Cavour n° 38 – 60033 CHIARAVALLE (AN) tel: 071/948958 – 347/3679447

p.i. 01393400427 c.f. MRS MRC 66M29 I251T e-mail: moreschimirco66@gmail.com - moreschimirco@epap.sicurezza postale.it

N.	DENOMINAZIONE INTERVENTO (Descrizione sintetica)	CAT.	COMMITTENTE	IMPORTO DEI LAVORI	QUALIFICA DELL' INTERVENTO	PREST. ESEGUITA	RUOLO SVOLTO	STATO DEL PROGETTO	DATA SVOLGIMENTO DEL SERVIZIO
	Lavori di realizzazione dell'ampliamento del Blocco L nel Cimitero Urbano del Comune di Fermo.	Geologia geotecnica	COMUNE DI FERMO		NUOVO	PE	TITOLARE	Opera ultimata	Marzo 2015
	Indagine geologica sulla chiesa all'interno del Cimitero in via Maccarata comune di Santa Maria Nuova (an)- Analisi dei dissesti	Geologia geotecnica	COMUNE DI SANTA MARIA NUOVA		NUOVO	PE	TITOLARE	In corso	Gennaio 2016
	Indagine geognostica sui terreni di fondazione interessati dalla realizzazione di una copertura mobile in carpenteria metallica e copertura in pvc. all'interno del depuratore in localita' Collicelli comune di Cingoli (mc)	Geologia geotecnica	ADRIATCA CHIUSURE		NUOVO	PE	TITOLARE	Opera ultimata	Novembre 2016
	Indagine geologica per i lavori di adeguamento alle norme antincendio Presidio Ospedaliero "Santa Casa" di Loreto (AN)	Geologia geotecnica	ASUR MARCHE		NUOVO	PE	TITOLARE	Opera ultimata	Febbraio 2016
	Lavori di ristrutturazione con parziale demolizione e ricostruzione scuola materna via S. Andrea Comune di Chiaravalle (AN)	Geologia geotecnica	COMUNE DI CHIARAVALLE		NUOVO	PE	TITOLARE	In corso	Settembre 2016
	Indagine tecnico-geologica per i Lavori di adeguamento del Ponte in localita' Case Bruciate Comuni di Pesaro e Tavullia	Geologia geotecnica	MARCHE MULTISERVIZI	150.000	NUOVO	PE	TITOLARE	Ultimato	Settembre 2017
	Indagine tecnico-geologica per i Lavori di messa in sicurezza tratto di strada di via Matteotti Comune di Castelfidardo mediante realizzazione marciapiede e balastra.	Geologia geotecnica	COMUNE DI CASTELFIDARDO		NUOVO	PE	TITOLARE	Ultimato	Ottobre 2017
	Lavori di restauro/ristrutturazione finalizzati a miglioramento sismico scuola materna Acquaviva Comune di Castelfidardo	Geologia geotecnica e Sismica	COMUNE DI CASTELFIDARDO		NUOVO	PE	TITOLARE	Ultimato	Ottobre 2017



*PE = Progetto Esecutivo – PD = Progetto Definitivo – PP = Progetto Preliminare – CSE = Coordinatore della sicurezza

Chiaravalle 31 Agosto 2020

moreschi mirco - geologo: via Cavour n° 38 – 60033 CHIARAVALLE (AN) tel: 071/948958 – 347/3679447
 p.i. 01393400427 c.f. MRS MRC 66M29 1251T e-mail: moreschimirco66@gmail.com - moreschimirco66.com - moreschimirco66.com - moreschimirco66@gmail.com - moreschimirco66.com - moreschimirco66.com

N.	DENOMINAZIONE INTERVENTO (Descrizione sintetica)	CAT.	COMMITTENTE	IMPORTO DEI LAVORI	QUALIFICA DELL' INTERVENTO	PREST. ESEGUITA	RUOLO SVOLTO	STATO DEL PROGETTO	DATA SVOLGIMENTO DEL SERVIZIO
	Esecuzione prove geofisiche propedeutiche alle verifiche di vulnerabilità sismica su edifici scolastici nei Comuni di Monteroberto e Jesi	Sismica	PROVINCIA DI ANCONA		NUOVO	PE	TITOLARE	Ultimato	Dicembre 2017
	Nuova scuola primaria di Porto Potenza Picena su area situata tra viale Piemonte e via Lombardia in Comune di Potenza Picena	Geologia geotecnica e Sismica	COMUNE DI POTENZA PICENA		NUOVO	PE	TITOLARE	Ultimato	Marzo 2018
	Sistemazione del movimento franoso sulla S.P. n.4 del Vallone al km 22+300 circa fraz. Collina - comune di Santa Maria Nuova u.o. di Ancona - 1° stralcio	Geologia geotecnica e Sismica	PROVINCIA DI ANCONA	220.000	NUOVO	PE	TITOLARE	Ultimata	Aprile 2018
	Indagine Geognostica sui terreni di fondazione interessati dalla realizzazione Di uno spogliatoio Sportivo Localita' Babbucce Comune Di Tavullia (Pu)	Geologia geotecnica e Sismica	COMUNE DI TAVULLIA	100.000	NUOVO	PE	TITOLARE	Ultimata	Aprile 2019
	Indagine Geologica sull'area In Frana sita In Via Papa Giovanni XXIII Comune di Santa Maria Nuova (An)	Geologia geotecnica e Sismica	COMUNE DI SANTA MARIA NUOVA	168.000	NUOVO	PE	TITOLARE	In corso	Settembre 2019
	Progettazione di una rampa Per Disabili Presso Il Liceo Classico Rinaldini di Ancona	Geologia geotecnica e Sismica	PROVINCIA DI ANCONA		NUOVO	PE	TITOLARE	Ultimata	Agosto 2019
	Indagine geologica per la realizzazione di una piattaforma elevatrice all'interno del municipio in Piazza Mazzini,1 Comune di Santa Maria Nuova (AN)	Geologia geotecnica e Sismica	COMUNE DI SANTA MARIA NUOVA	80.000	NUOVO	PE	TITOLARE	Ultimata	Agosto 2019
	Indagine geologica per la realizzazione di un ponte sul Fosso Rigo nel Comune di Castelfidardo (AN)	Geologia geotecnica e Sismica	REGIONE MARCHE		NUOVO	PE	TITOLARE	In corso	Dicembre 2019
	Lavori di demolizione e ricostruzione della ex piscina comunale danneggiata dagli eventi sismici del 24 agosto 2016 e successivi con realizzazione di una struttura polivalente per attività sportive e di protezione civile nel Comune di Visso	Geologia geotecnica e Sismica	COMUNE DI VISSO		NUOVO	PE	TITOLARE	In corso	Aprile 2020



*PE = Progetto Esecutivo – PD = Progetto Definitivo – PP = Progetto Preliminare – CSE = Coordinatore della sicurezza

Chiaravalle 31 Agosto 2020

moreschi mirco - geologo: via Cavour n° 38 – 60033 CHIARAVALLE (AN) tel: 071/948958 – 347/3679447
 p.i. 01393400427 c.f. MRS MRC 66M29 I251T e-mail: moreschimirco66@gmail.com - moreschimirco66@gmail.com - moreschimirco66@gmail.com - moreschimirco66@gmail.com

N.	DENOMINAZIONE INTERVENTO (Descrizione sintetica)	CAT.	COMMITTENTE	IMPORTO DEI LAVORI	QUALIFICA DELL' INTERVENTO	PREST. ESEGUITA	RUOLO SVOLTO	STATO DEL PROGETTO	DATA SVOLGIMENTO DEL SERVIZIO
	Lavori di demolizione e ricostruzione RSA Comune di Muccia	Geologia geotecnica e Sismica	COMUNE DI MUCCIA		NUOVO	PE	TITOLARE	In corso	MAGGIO 2021
	Adeguamento ponte in località Troviggiano Comune di Cingoli	Geologia geotecnica e Sismica	PROVINCIA DI Macerata		NUOVO	PE	TITOLARE	In corso	MAGGIO 2021
	Adeguamento ponte in località Pradellona Comune di Santa Maria Nuova	Geologia geotecnica e Sismica	PROVINCIA DI ANCONA		NUOVO	PE	TITOLARE	In corso	MAGGIO 2021
	Adeguamento scuola in via King Comune di Agugliano	Geologia geotecnica e Sismica	COMUNE DI AGUGLIANO		NUOVO	PE	TITOLARE	In corso	Dicembre 2020



*PE = Progetto Esecutivo – PD = Progetto Definitivo – PP = Progetto Preliminare – CSE = Coordinatore della sicurezza

Chiaravalle 31 Agosto 2020

moreschi mirco - geologo: via Cavour n° 38 – 60033 CHIARAVALLE (AN) tel: 071/948958 – 347/3679447

p.i. 01393400427 c.f. MRS MRC 66M29 I251T e-mail: moreschimirco66@gmail.com - moreschimirco66@gmail.com - moreschimirco66@gmail.com - moreschimirco66@gmail.com - moreschimirco66@gmail.com

SETTORE RIFIUTI

N.	DENOMINAZIONE INTERVENTO (Descrizione sintetica)	CAT.	COMMITTENTE	IMPORTE DEI LAVORI	PREST. ESEGUITA	RUOLO SVOLTO	STATO DEL PROGETTO	DATA SVOLGIMENTO DEL SERVIZIO
	Direttore Tecnico "Società Bonvini srl" per la gestione di una Discarica RSU e ASSIMILABILI" Classe Classe 8/b	Discarica Controllata	BONVINI srl		DIRETTORE TECNICO	TITOLARE		1998-2007
	Direttore Tecnico "Società Bonvini srl" per la gestione di una Discarica RSU e ASSIMILABILI" Classe Classe 6/d 6/b	Trasporto Rifiuti	BONVINI srl		DIRETTORE TECNICO	TITOLARE		2007-2009
	Incarico per la Valutazione di Impatto Ambientale per il completamento del IV° stralcio Discarica – comparto rifiuti speciali località Cornacchia Comune di Maiolati Spontini (AN)	VIA-VAS	COMUNE DI MAIOLATI SPONTINI	€ 9.012.000	STUDIO	TITOLARE		Marzo 2012
	Incarico per la Valutazione di Impatto Ambientale per innalzamento temporaneo delle quote di abbancamento nel rispetto dei profili finali autorizzati del IV° stralcio Discarica – comparto rifiuti speciali località Cornacchia Comune di Maiolati Spontini (AN)	VIA	COMUNE DI MAIOLATI SPONTINI		STUDIO	TITOLARE		Gennaio 2017
	Incarico per la Valutazione di Impatto Ambientale per modifica del pacchetto di copertura del IV° stralcio Discarica – comparto rifiuti speciali località Cornacchia Comune di Maiolati Spontini (AN)	VIA	COMUNE DI MAIOLATI SPONTINI		STUDIO	TITOLARE	In corso	Gennaio 2017
	Sistemazione a verde del nuovo ampliamento della discarica Cà Asprete (PU) - MARCHE MULTISERVIZI	Relazione geologica	Studio ing. Enrico Gara		PE	TITOLARE	In corso	Marzo 2017
	Capping – Copertura finale e ripristino ambientale Discarica Cà Asprete (PU) – MARCHE MULTISERVIZI	Relazione geologica	Studio ing. Enrico Gara		PE	TITOLARE	Terminato	Marzo 2017



*PE = Progetto Esecutivo – PD = Progetto Definitivo – PP = Progetto Preliminare – CSE = Coordinatore della sicurezza

Chiaravalle 31 Agosto 2020

moreschi mirco - geologo: via Cavour n° 38 – 60033 CHIARAVALLE (AN) tel: 071/948958 – 347/3679447

p.i. 01393400427 c.f. MRS MRC 66M29 I251T e-mail: moreschimirco66@gmail.com - moreschimirco66@gmail.com - moreschimirco66@gmail.com - moreschimirco66@gmail.com

Rilievi topografici e/o aerofotografici

N.	DENOMINAZIONE INTERVENTO (Descrizione sintetica)	CAT.	COMMITTENTE	IMPORTO DEI LAVORI	QUALIFICA DELL' INTERVENTO	PREST. ESEGUITA	RUOLO SVOLTO	STATO DEL PROGETTO	DATA SVOLGIMENTO DEL SERVIZIO
	Rilievo Topografico per l'ampliamento dell'impianto di depurazione da 40.000 a 60.000 a.e. sito in via Bianchini Comune di Carbonera (TV)	Rilievi topografici	Ingegneria Ambiente S.r.l.	€ 917.500	AMPLIAMENTO	PE	INCARICATO	Opera ultimata	Giugno 2007
	Rilievo topografico per l'ampliamento del depuratore di San Benedetto del Tronto (AP) (Ingegneria Ambiente s.r.l.)	Rilievi topografici	Ingegneria Ambiente S.r.l.		AMPLIAMENTO	PP	INCARICATO	In corso	2008
	Rilievo topografico per la verifica idraulica e rinaturalizzazione della foce del Fiume Esino	Rilievi topografici	Ing. Enrico Gara	€ 1.500.000	NUOVO	Studio	Collaboratore	In corso	Dicembre 2007
	Rilievo Topografico per la verifica idraulica e rinaturalizzazione del reticolo idrografico minore del Fiume Esino zona Falconara	Rilievi topografici	Ing. Enrico Gara	€ 4.500.000	NUOVO	Studio	Collaboratore	In corso	Dicembre 2007
	Rilievo topografico per la sistemazione di n° 9 depuratori in Provincia di Ascoli Piceno in gestione del CIIP, nelle località Pretare, Borgo, Spelonga, Trisungo, Pescara, Roccafluvione, Offida, Appignano, Venarotta	Rilievi topografici	Ingegneria Ambiente S.r.l.		AMPLIAMENTO	PP	INCARICATO	In corso	Giugno 2010
	Rilievo Topografico per l'ampliamento dell'Impianto SEA Ambiente località Saline Comune di Camerata Picena (AN)	Rilievi topografici	Ingegneria Ambiente S.r.l.		AMPLIAMENTO	PP	INCARICATO	In corso	Giugno 2010
	Rilievo topografico per l'ampliamento del depuratore di Abano Terme (PD)	Rilievi topografici	Ingegneria Ambiente S.r.l.		AMPLIAMENTO	PP	INCARICATO	In corso	Giugno 2010
	Rilievo topografico per l'ampliamento del depuratore di Sassoferrato (AN) (Ingegneria Ambiente s.r.l.)	Rilievi topografici	Ingegneria Ambiente S.r.l.		AMPLIAMENTO	PD-PE	INCARICATO	In corso	Aprile 2011



*PE = Progetto Esecutivo – PD = Progetto Definitivo – PP = Progetto Preliminare – CSE = Coordinatore della sicurezza

Chiaravalle 31 Agosto 2020

moreschi mirco - geologo: via Cavour n° 38 – 60033 CHIARAVALLE (AN) tel: 071/948958 – 347/3679447

p.i. 01393400427 c.f. MRS MRC 66M29 I251T e-mail: moreschimirco66@gmail.com - moreschimirco66@gmail.com - moreschimirco66@gmail.com - moreschimirco66@gmail.com

N.	DENOMINAZIONE INTERVENTO (Descrizione sintetica)	CAT.	COMMITTENTE	IMPORTO DEI LAVORI	QUALIFICA DELL'INTERVENTO	PREST. ESEGUITA	RUOLO SVOLTO	STATO DEL PROGETTO	DATA SVOLGIMENTO DEL SERVIZIO
	Rilievo topografico per l'ampliamento del depuratore di Cà Nordio Padova	Rilievi topografici	Ingegneria Ambiente S.r.l.		AMPLIAMENTO	PP	INCARICATO	In corso	Giugno 2011
	Rilievo topografico per l'ampliamento del depuratore di Pisticci (Matera)	Rilievi topografici	Ingegneria Ambiente S.r.l.		AMPLIAMENTO	PP	INCARICATO	In corso	Febbraio 2011
	Rilievo Topografico per opere di Manutenzione straordinaria delle opere di captazione delle acque meteoriche dei piazzali retrostanti la banchina n° 25	Rilievi topografici	ATI Ing. Enrico Gara Studio Paoletti ETATEC	1.479.000	NUOVO	PD - PE	INCARICATO	In corso	Maggio 2011
	Rilievo topografico per i lavori di ampliamento della Discarica Cà Asprete Comune di Tavullia	Rilievi topografici	CEC Costruzioni		AMPLIAMENTO	PP	INCARICATO	Ultimato	Maggio 2018
	Rilievo topografico depurazione dei terminali della pubblica fognatura di Taleggio (BG) adeguamento del trattamento depurativo degli scarichi di pubblica fognatura n. 6 in loc. Sottochiesa	Rilievi topografici	UNIACQUE		NUOVO	PD-PE	INCARICATO	In corso	Ottobre 2018



*PE = Progetto Esecutivo – PD = Progetto Definitivo – PP = Progetto Preliminare – CSE = Coordinatore della sicurezza

Chiaravalle 31 Agosto 2020

moreschi mirco - geologo: via Cavour n° 38 – 60033 CHIARAVALLE (AN) tel: 071/948958 – 347/3679447

p.i. 01393400427 c.f. MRS MRC 66M29 I251T e-mail: moreschimirco66@gmail.com - moreschimirco66@gmail.com - moreschimirco66@gmail.com - moreschimirco66@gmail.com - moreschimirco66@gmail.com

Verifiche idrauliche di opere infrastrutturali puntuali e/o a rete;

N.	DENOMINAZIONE INTERVENTO (Descrizione sintetica)	CAT.	COMMITTENTE	IMPORTO DEI LAVORI	QUALIFICA DELL' INTERVENTO	PREST. ESEGUITA	RUOLO SVOLTO	STATO DEL PROGETTO	DATA SVOLGIMENTO DEL SERVIZIO
1	Risanamento campo pozzi per emungimento a scopi idropotabili in località Vallina nel territorio comunale di Fabriano (AN)	Idrologia Idraulica	MULTISERVIZI s.p.a. ANCONA	€ 12.000	NUOVO	PE	TITOLARE	Opera ultimata	Febbraio 2007
2	Verifica idraulica del Fosso Imbrigno Comune di Matelica	Idrologia Idraulica	MULTISERVIZI s.p.a. ANCONA		NUOVO	PE	TITOLARE	Opera ultimata	Dicemb. 2007
3	Verifica idraulica del Fosso Imbrigno, via Rondinella Comune di Matelica	Idrologia Idraulica	MULTISERVIZI s.p.a. ANCONA		NUOVO	PE	TITOLARE	Opera ultimata	Settembre 2009
4	Verifica idraulica del Fiume Esino Comune di Matelica	Idrologia Idraulica	MULTISERVIZI s.p.a. ANCONA		NUOVO	PE	TITOLARE	Opera ultimata	Settembre 2009
5	Verifica idraulica del Fosso Crinaccio Comune di Matelica	Idrologia Idraulica	MULTISERVIZI s.p.a. ANCONA		NUOVO	PE	TITOLARE	Opera ultimata	Dicembre 2009
6	Verifica idraulica e rinaturalizzazione della foce del Fiume Esino	Idrologia Idraulica	Ing. Enrico Gara	€ 2.500.100	NUOVO	Studio	Collaboratore	In corso	Dicembre 2007
7	Verifica idraulica e rinaturalizzazione del reticolo idrografico minore del Fiume Esino zona Falconara	Idrologia Idraulica	Ing. Enrico Gara	€ 9.660.000	NUOVO	Studio	Collaboratore	In corso	Dicembre 2007
8	Opere di sistemazione idraulica e di risanamento dell'argine destro del Fiume Esino in corrispondenza dello scarico del depuratore di Matelica	Idrologia Idraulica	MULTISERVIZI s.p.a. ANCONA	€ 50.000	NUOVO	PE	TITOLARE	In corso	Maggio 2010
9	Verifica Idraulica del Rio Crinaccio e Progetto degli interventi per la Riduzione del Rischio Inquadramento geologico e verifica idraulica	Idrologia Idraulica	ASET Spa		NUOVO	PP	Collaboratore	In corso	2010



*PE = Progetto Esecutivo – PD = Progetto Definitivo – PP = Progetto Preliminare – CSE = Coordinatore della sicurezza

Chiaravalle 31 Agosto 2020

moreschi mirco - geologo: via Cavour n° 38 – 60033 CHIARAVALLE (AN) tel: 071/948958 – 347/3679447

p.i. 01393400427 c.f. MRS MRC 66M29 1251T e-mail: moreschimirco66@gmail.com - moreschimirco.com - moreschimirco66@gmail.com - moreschimirco66@gmail.com - moreschimirco66@gmail.com

N.	DENOMINAZIONE INTERVENTO (Descrizione sintetica)	CAT.	COMMITTENTE	IMPORTO DEI LAVORI	QUALIFICA DELL' INTERVENTO	PREST. ESEGUITA	RUOLO SVOLTO	STATO DEL PROGETTO	DATA SVOLGIMENTO DEL SERVIZIO
10	Verifica idraulica del Fiume Musone nell'ambito del progetto del depuratore di Villa Poticcio Comune di Loreto (AN)	Idrologia Idraulica	ACQUAMBIENTE MARCHE		NUOVO	PD	TITOLARE	Opera ultimata	Maggio 2014
11	redazione di studio e/o relazione geologica a supporto delle scelte progettuali da attuare relativamente ai lavori da eseguire nei Comuni di Ancarani-Spinetoli-Controguerra, Isola del Gran Sasso, Campi-Teramo, Giulianova-Teramo-Bellante e Alba Adriatica-Martinsicuro	Idrologia Idraulica	REGIONE ABRUZZO Direzione Lavori Pubblici Servizio Genio Civile Regionale di L'Aquila Ufficio Tecnico di Teramo		NUOVO	PD	TITOLARE		Maggio 2014
12	Verifica idraulica località CIANCAIN comune di Numana	Idrologia Idraulica	Ing. Luca Mosca (ACQUAMBIENTE MARCHE)				Collaboratore		Giugno 2020
13	Verifica idraulica località San Vittore di Cingoli (MC)	Idrologia Idraulica	Ing. Luca Mosca (ACQUAMBIENTE MARCHE)				Collaboratore		Gennaio 2021



*PE = Progetto Esecutivo – PD = Progetto Definitivo – PP = Progetto Preliminare – CSE = Coordinatore della sicurezza

Chiaravalle 31 Agosto 2020

moreschi mirco - geologo: via Cavour n° 38 – 60033 CHIARAVALLE (AN) tel: 071/948958 – 347/3679447

p.i. 01393400427 c.f. MRS MRC 66M29 I251T e-mail: moreschimirco66@gmail.com - moreschimirco.com - moreschimirco66@gmail.com - epap.sicurezza postale.it

STUDI D'IMPATTO AMBIENTALE E DELLE RELATIVE OPERE DI MITIGAZIONE E AUTORIZZAZIONI PAESAGGISTICHE

N.	DENOMINAZIONE INTERVENTO (Descrizione sintetica)	CAT.	COMMITTENTE	IMPORTO DEI LAVORI	QUALIFICA DELL'INTERVENTO	PREST. ESEGUITA	RUOLO SVOLTO	STATO DEL PROGETTO	DATA SVOLGIMENTO DEL SERVIZIO
	Ampliamento e Potenziamento dell'impianto di Depurazione Acque Reflue Urbane di Ponte Sasso in Fano Procedure di Verifica di VIA e VAS	VIA - VAS	ASET Spa	€ 3.460.000	NUOVO	VIA VAS	TITOLARE	<i>Opera ultimata</i>	2010-2011
	Attività specialistiche concernenti gli aspetti geologici ed autorizzazione ambientale (Valutazione di impatto Ambientale, Vas, Autorizzazione Paesaggistica) per gli "interventi di completamento per la riduzione del rischio idrogeologico nei fossi in località Castelferretti Comune di Falconara M.ma"	Aree interessate da dissesti idrogeologici VIA -VAS	PROVINCIA ANCONA	€ 3.100.000	NUOVO	VIA VAS	TITOLARE	<i>In corso</i>	Luglio 2011
	Incarico per la Valutazione di Impatto Ambientale per il completamento del IV° stralcio Discarica – comparto rifiuti speciali località Cornacchia Comune di Maiolati Spontini (AN)	VIA-VAS	COMUNE DI MAIOLATI SPONTINI	€ 9.012.000	NUOVO	VIA VAS	TITOLARE		Marzo 2012
	Ampliamento del IV° stralcio della discarica Cornacchia per rifiuti non pericolosi MODIFICA DEL PACCHETTO DI COPERTURA IV E V LOTTO. PROGETTO DI VARIANTE	VIA	COMUNE DI MAIOLATI SPONTINI		VARIANTE	VIA	TITOLARE		Marzo 2017



*PE = Progetto Esecutivo – PD = Progetto Definitivo – PP = Progetto Preliminare – CSE = Coordinatore della sicurezza

Chiaravalle 31 Agosto 2020

moreschi mirco - geologo: via Cavour n° 38 – 60033 CHIARAVALLE (AN) tel: 071/948958 – 347/3679447

p.i. 01393400427 c.f. MRS MRC 66M29 I251T e-mail: moreschimirco66@gmail.com - moreschimirco66@gmail.com - www.moreschimirco66.com - [moreschimirco66.com](http://www.moreschimirco66.com) - moreschimirco66@gmail.com - [moreschimirco66.com](http://www.moreschimirco66.com) - [moreschimirco66.com](http://www.moreschimirco66.com)

N.	DENOMINAZIONE INTERVENTO (Descrizione sintetica)	CAT.	COMMITTENTE	IMPORTO DEI LAVORI	QUALIFICA DELL' INTERVENTO	PREST. ESEGUITA	RUOLO SVOLTO	STATO DEL PROGETTO	DATA SVOLGIMENTO DEL SERVIZIO
	Ampliamento del IV° stralcio della discarica Cornacchia per rifiuti non pericolosi RICHIESTA DI INNALZAMENTO TEMPORANEO DELLE QUOTE DI ABBANCAMENTO RIFIUTI NEL RISPETTO DEI PROFILI FINALI AUTORIZZATI (IV E V LOTTO)	VIA	COMUNE DI MAIOLATI SPONTINI		VARIANTE	VIA	TITOLARE		Marzo 2017
	Incarico per la VAS del progetto di Variante della Strada Provinciale n° 3 – Provincia di Ancona in Comune di Osimo Località Padiglione	VAS	PROVINCIA DI ANCONA		NUOVO	VAS	TITOLARE	In corso	Luglio 2017
	Redazione di relazioni e/o atti progettuali per richiesta di proroga validità del giudizio di compatibilità ambientale D.lgs. 42/2004 D.Lgs. 152/2006 – DGRM 1813/2010 - L.R. 3/2012. Bacino Idrografico del fiume Esino – fossi Cannelacci, fosso San Sebastiano, fosso della Liscia confluenza fossi minori. Primo stralcio C3 OPCM n. 3548/2006 - Interventi di completamento per la riduzione del rischio idrogeologico nelle aree interessate dagli eventi alluvionali del settembre 2006”.	VIA	REGIONE MARCHE		NUOVO	VIA	TITOLARE	In corso	Dicembre 2017
	Redazione di relazioni e/o atti progettuali per richiesta di proroga validità del giudizio di compatibilità ambientale D.lgs. 42/2004 D.Lgs. 152/2006 – DGRM 1813/2010 - L.R. 3/2012. Bacino Idrografico del fiume Misa, località Bettolelle – Comune di Senigallia. Realizzazione di un'area agricola di compensazione idraulica. Revisione del progetto “Vasche di espansione fiume Misa – FIO 1985-Progetto 82”.	VIA	REGIONE MARCHE		NUOVO	VIA	TITOLARE	In corso	Dicembre 2017



*PE = Progetto Esecutivo – PD = Progetto Definitivo – PP = Progetto Preliminare – CSE = Coordinatore della sicurezza

Chiaravalle 31 Agosto 2020

moreschi mirco - geologo: via Cavour n° 38 – 60033 CHIARAVALLE (AN) tel: 071/948958 – 347/3679447

p.i. 01393400427 c.f. MRS MRC 66M29 I251T e-mail: moreschimirco66@gmail.com - moreschimirco66@gmail.com - www.sicurezzaepap.it

N.	DENOMINAZIONE INTERVENTO (Descrizione sintetica)	CAT.	COMMITTENTE	IMPORTO DEI LAVORI	QUALIFICA DELL' INTERVENTO	PREST. ESEGUITA	RUOLO SVOLTO	STATO DEL PROGETTO	DATA SVOLGIMENTO DEL SERVIZIO
	Impianto ad osmosi inversa per il trattamento del percolato ed opere impiantistiche connesse nella discarica di Prima Categoria sita In Via Cornacchia, Nel Comune Di Maiolati Spontini (An). - Progetto Definitivo	VIA	SOGENUS		NUOVO	VIA	TITOLARE	<i>In corso</i>	<i>Maggio 2019</i>
	Interferenza delle opere di riduzione del rischio idrogeologico del fosso rigo con alcuni individui arborei protetti nel comune di Castelfidardo localita' Fosso Rigo	AUTORIZZAZIONE PAESAGGISTICA	REGIONE MARCHE		NUOVO		TITOLARE	<i>In corso</i>	<i>Dicembre 2019</i>

*PE = Progetto Esecutivo – PD = Progetto Definitivo – PP = Progetto Preliminare – CSE = Coordinatore della sicurezza

Chiaravalle 31 Agosto 2020



moreschi mirco - geologo: via Cavour n° 38 – 60033 CHIARAVALLE (AN) tel: 071/948958 – 347/3679447

p.i. 01393400427 c.f. MRS MRC 66M29 I251T e-mail: moreschimirco66@gmail.com - moreschimirco66@gmail.com - moreschimirco66@gmail.com - moreschimirco66@gmail.com - moreschimirco66@gmail.com